

РЕСПУБЛИКА БЕЛАРУСЬ
ЕДИНЫЙ ГОСУДАРСТВЕННЫЙ РЕГИСТР НЕДВИЖИМОГО
ИМУЩЕСТВА, ПРАВ НА НЕГО И СДЕЛОК С НИМ

Государственный комитет по имуществу Республики Беларусь
Республиканское унитарное предприятие "Минское областное
агентство по государственной регистрации и земельному кадастру"
Борисовский филиал

**СВИДЕТЕЛЬСТВО (УДОСТОВЕРЕНИЕ) № 610/446-5823
О ГОСУДАРСТВЕННОЙ РЕГИСТРАЦИИ**

По заявлению № 15118/09:446 от 12 мая 2009 года
в отношении **капитального строения** с инвентарным номером
610/С-36126, расположенного по адресу: Минская обл., Борисовский
р-н, Черневичский с/с, д. Черневичи, площадь - 188.3 кв.м., назначение
- Здание мельницы, наименование - Мельница

произведена государственная регистрация:

1. прекращения прав, ограничений (обременений) прав на капитальное строение (право хозяйственного ведения);
2. перехода права собственности на капитальное строение, правообладатель - юридическое лицо, резидент Республики Беларусь Открытое акционерное общество "Борисовский завод агрегатов".

Приложения: нет

Примечания: нет

Свидетельство составлено 12 мая 2009 года

Регистратор *Шевченко Наталья Николаевна* 446



ИЯ ВЕРНА

Главный инженер *В. А. Селенова*

РЕСПУБЛИКАНСКАЕ УНІТАРНАЕ
ПРАДПРЫЕМСТВА
«МІНСКАЕ АБЛАСНОЕ АГЕНЦТВА
ПА ДЗЯРЖАУНАЙ
РЭГІСТРАЦЫІ
І ЗЯМЕЛЬНАМУ КАДАСТРУ»
БАРЫСАУСКІ ФІЛІЯЛ

вул. Аржанікідзе, 10, 222120, г. Барысаў
тэл. (0177) 76 00 03; т/факс (0177) 73 43 66

РЕСПУБЛИКАНСКОЕ УНИТАРНОЕ
ПРЕДПРИЯТИЕ
«МИНСКОЕ ОБЛАСТНОЕ АГЕНТСТВО
ПО ГОСУДАРСТВЕННОЙ
РЕГИСТРАЦИИ
И ЗЕМЕЛЬНОМУ КАДАСТРУ»
БОРИСОВСКИЙ ФИЛИАЛ

ул. Орджоникидзе, 10, 222120, г. Борисов
тел. (0177) 76 00 03; т/факс (0177) 73 43 66

Регистратор *Лабановская Антонина Игоревна*

Исходящий № 814 от "05" июля 2018 г.

Открытое акционерное общество "Борисовский завод агрегатов", Минская обл., Борисовский р-н, г. Борисов, ул. Нормандия-Неман, 1а

УВЕДОМЛЕНИЕ

о внесении исправлений в документы единого государственного регистра недвижимого имущества, прав на него и сделок с ним

Выдано: Открытому акционерному обществу "Борисовский завод агрегатов", в том, что по заявлению от 04.07.2018 № 10697/18:1743 внесены исправления в документы единого государственного регистра недвижимого имущества, прав на него и сделок с ним следующего содержания: изменен адрес капитального строения с инвентарным номером: 610/С-36126, с "Минская обл., Борисовский р-н, Черневичский с/с, д. Черневичи" на "Минская обл., Борисовский р-н, Гливинский с/с, д. Черневичи, ул. Советская, 10Б".

Регистратор

5 июля 2018 г.

Лабановская А.И.



Лабановская

Котлявер

И.И. Селезнева

РЕСПУБЛИКА БЕЛАРУСЬ
ЕДИНЫЙ ГОСУДАРСТВЕННЫЙ РЕГИСТР НЕДВИЖИМОГО
ИМУЩЕСТВА, ПРАВ НА НЕГО И СДЕЛОК С НИМ

Государственный комитет по имуществу Республики Беларусь
Республиканское унитарное предприятие "Минское областное
агентство по государственной регистрации и земельному кадастру"
Борисовский филиал

СВИДЕТЕЛЬСТВО (УДОСТОВЕРЕНИЕ) № 610/626-14244
О ГОСУДАРСТВЕННОЙ РЕГИСТРАЦИИ

По заявлению № 7678/18:626 от 17 мая 2018 года
в отношении земельного участка с кадастровым номером
620881706601000132, расположенного по адресу: Минская обл.,
Борисовский р-н, Гливинский с/с, д. Черневичи, площадь - 0.2035 га,
целевое назначение - Земельный участок для обслуживания здания
мельницы и здания карантинщика

произведена государственная регистрация:

1. создания земельного участка на основании выделения вновь образованного земельного участка;
2. возникновения права собственности Республики Беларусь на земельный участок, правообладатель - Республика Беларусь;
3. возникновения прав, ограничений (обременений) прав на земельный участок (ограничения (обременения) прав на земельные участки, расположенные в водоохранных зонах рек и водосмов);
4. возникновения прав, ограничений (обременений) прав на земельный участок (право аренды), правообладатель - юридическое лицо, резидент Республики Беларусь Открытое акционерное общество "Борисовский завод агрегатов".

Приложения:

1. земельно-кадастровый план земельного участка

Примечания: Земельный участок имеет ограничения (обременения) прав в использовании земель. Виды ограничений (обременений) прав: земельные участки, расположенные в водоохранных зонах рек и водоемов, код - 2,4, площадь - 0.2035 га.

Свидетельство составлено 17 мая 2018 года

Регистратор *Домбровский Павел Викторович 626*

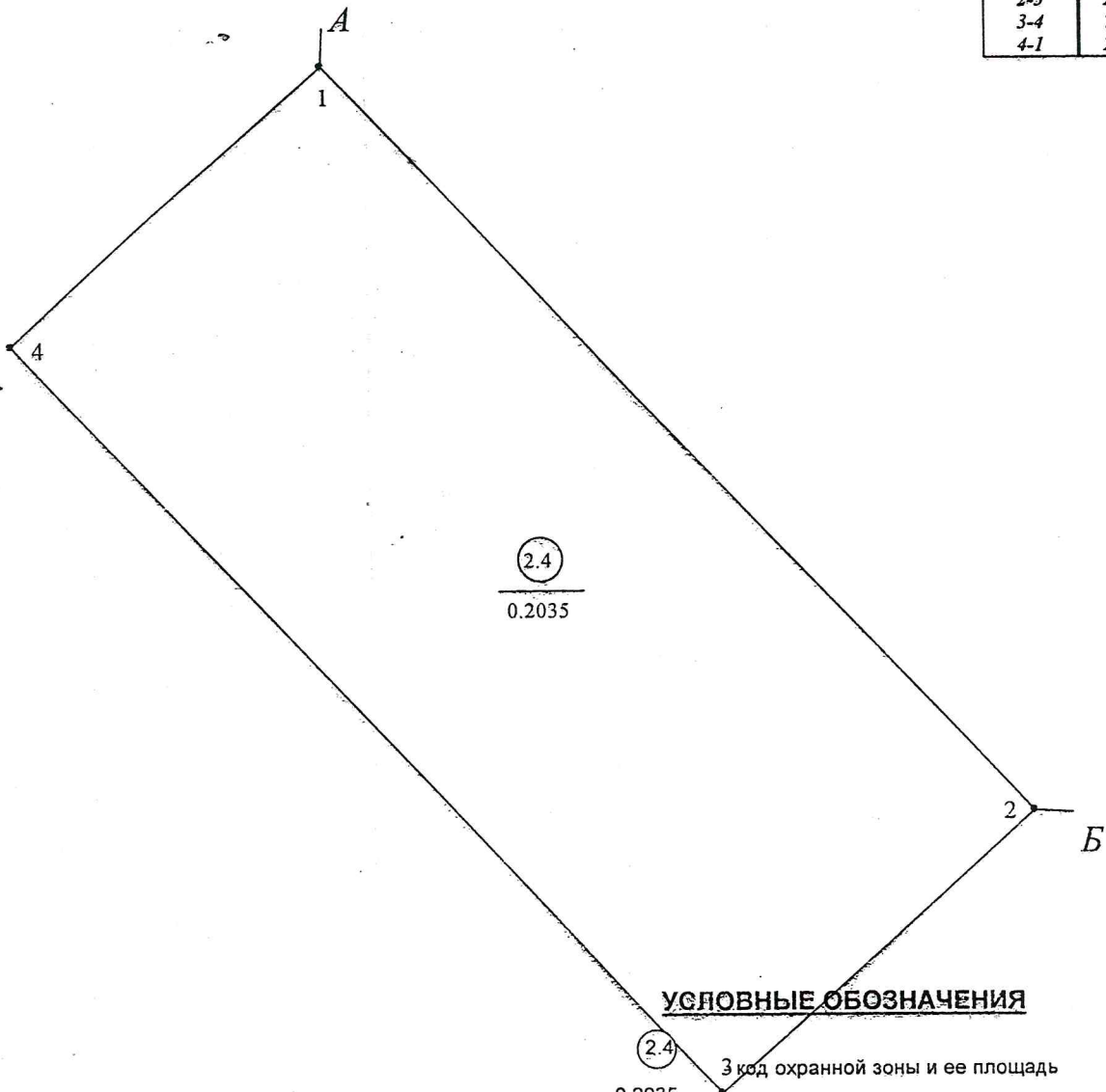


Главный государственный регистратор *О. М. Селезнева*





ЗЕМЕЛЬНО-КАДАСТРОВЫЙ ПЛАН ЗЕМЕЛЬНОГО УЧАСТКА

Кадастровый номер: **620881706601000132**
 Площадь участка: **0.2035 га**
 Адрес: **Минская обл., Борисовский р-н, Гливинский с/с, д. Черневичи**
 Целевое назначение: **Земельный участок для обслуживания здания мельницы и здания карантинника**
 Категория земель: **Земли промышленности, транспорта, связи, энергетики, обороны и иного назначения**
 Масштаб плана: **1:500**

Номера точек	Меры линий, м
1-2	70.56
2-3	28.85
3-4	70.56
4-1	28.85



УСЛОВНЫЕ ОБОЗНАЧЕНИЯ

-  2.4
0.2035 - код охранной зоны и ее площадь
-  - граница охранной зоны
-  - граница земельного участка
-  - точка поворота границы земельного участка

ОПИСАНИЕ СМЕЖНЫХ ЗЕМЕЛЬНЫХ УЧАСТКОВ

От точки	До точки	Кадастровый блок и номер смежного земельного участка
А	Б	Зарегистрированные земельные участки отсутствуют
Б	А	1:62

Сведения об организации, выдавшей документ

Борисовский филиал Р.У.П. Минское областное агентство по государственной регистрации и земельному кадастру

регистратор недвижимости

Домбровский П.В. 17.05.2018



И. Н. Семенов

КОМИТЕТ ПО ЗЕМЕЛЬНЫМ РЕСУРСАМ, ГЕОДЕЗИИ И КАРТОГРАФИИ
ПРИ СОВЕТЕ МИНИСТРОВ РЕСПУБЛИКИ БЕЛАРУСЬ

N 42

ТЕХНИЧЕСКИЙ ПАСПОРТ
на нежилое здание (сооружение)

составлен по состоянию на « 27 » 06 2006 г.

РЕСПУБЛИКАНСКОЕ УНИТАРНОЕ ПРЕДПРИЯТИЕ «МИНСКОЕ ОБЛАСТНОЕ
АГЕНТСТВО ПО ГОСУДАРСТВЕННОЙ РЕГИСТРАЦИИ И ЗЕМЕЛЬНОМУ
КАДАСТРУ»

Борисовский ФИЛИАЛ _____ БЮРО

Инвентарный номер

610/р-36126

Мельничко
(назначение здания (сооружения))

Населенный пункт

д. Чернебичи

Улица

№ дома

№ корпуса

Отметки о произведенных обследованиях:

« _____ » 200 _____ г. «Изменений нет» _____ (подпись) _____ (Фамилия, Инициалы)

Уполномоченное должностное лицо _____ (подпись) _____ (Фамилия, Инициалы)

М.П.

« _____ » 200 _____ г. «Изменений нет» _____ (подпись) _____ (Фамилия, Инициалы)

Уполномоченное должностное лицо _____ (подпись) _____ (Фамилия, Инициалы)

Подпись исполнителя _____



Костина Верна
Ирина Сергеевна

1. Область
2. Район
3. Сельсовет
4. Населенный пункт
5. Район в городе
6. Улица
7. Геокод
8. Номер квартала
9. Номер картограммы
10. Литер

Минская

 д. Чернебичи

 Ш1750.

1. Общие сведения о нежилом здании (сооружении)

Таблица 1

1. Серия, тип проекта		9. Общая площадь жилых помещений (квартир), м ²	
2. Количество этажей, шт.	1	10. Жилая площадь, м ²	
3. Количество подземных этажей, шт.		11. Количество квартир, шт.	
4. Площадь застройки, м ²	200	12. Число жилых комнат, шт.	
5. Объем здания, м ³	1040	13. Материал стен	блоки
6. Общая площадь здания, м ²	188,3	14. Год постройки	1991
7. Нормируемая площадь здания, м ²	188,3	15. Физический износ, %	9
8. Количество нежилых изолированных помещений, шт.			

2. Сведения о земельном участке

Таблица 2

Кадастровый номер земельного участка	Площадь земельного участка, га	Наименование документа, удостоверяющего право на земельный участок	Номер документа, удостоверяющего право на земельный участок
1	2	3	4

продолжение таблицы 2

Застроенная площадь земельного участка, м ²		
всего	под основным строением	под прочими строениями и сооружениями
5	6	7
199	199	



Подпись исполнителя _____

5. Распределение жилых помещений и их площадей

Таблица 5

Наименование	Распределение жилых помещений по числу комнат										Итого в отдельных квартирах	Итого в общежитиях
	однокомнатные	двухкомнатные	трехкомнатные	четырёхкомнатные	пятикомнатные	более пяти комнат	в том числе			в цокольных этажах		
							в мансардах	в подвалах	в цокольных этажах			
1	2	3	4	5	6	7	8	9	10	11	12	
Количество квартир												
Количество жилых комнат												
Жилая площадь, м ²												
Общая площадь жилых помещений (квартир), м ²												
Общая площадь здания (общая площадь квартир по СНБ), м ²												

6. Благоустройство площадей нежилого здания (сооружения), м²

Таблица 6

Наименование	Отопление										Итого											
	печное	печное, газовое	от ТЭЦ	центральное						от собственной котельной		от групповой котельной										
				на твердом топливе	на жидком топливе	на газе	на жидком топливе	на твердом топливе	на газе													
1	2	3	4	5	6	7	8	9	10	11	12	13	14	15	16	17	18	19	20	21	22	
Общая площадь здания																						
Основная (нормируемая) площадь																						
Общая площадь жилых помещений (квартир)																						
Жилая площадь																						



Подпись исполнителя

Лавина

Ф.Н. Сенцова

9. Экономические характеристики нежилого здания (сооружения)

Таблица 9

№ п/п	Вид стоимости	В ценах какого года определена стоимость	Дата определения	Сумма (руб.)
1	2	3	4	5
1	Первоначальная			
2	Восстановительно-оценочная			
3	Остаточно-оценочная			

10. Особые отметки

Приложение: 1. поэтажные планы на 1 листах
2. План земельного участка на _____ листах

составил: «27» 06 2006 г. [подпись] (Гоголинская)
(Фамилия, инициалы)


проверил: «24» 06 2006 г. [подпись] (Донская)
(Фамилия, инициалы)

Уполномоченное должностное лицо



[подпись] (Быстровский)
(Фамилия, инициалы)





помещение
188.3 м²

18.31

10.90

H.5.20

С ЧОРМ: 188.3 м²
С ООШ: 188.3 м²



РУП "Минское областное агентство по государственной регистрации и земельному кадастру"			
<u>Борисовский</u> филиал _____ бюро			
Населенный пункт <u>д. Чернебичи</u>			
ул. _____ № _____			
к-ма	квартал	участок	литер <u>Ш/б/о.</u>
г. <u>Чернебичи</u>			лист № _____
М 1:100			
Составил	<u>27.06.06</u>	<u>Н</u>	<u>Тоголинская</u>
Вычертил			
Проведил	<u>27.06.06</u>	<u>М</u>	<u>Фучская</u>

Трактат *Чернебичи* *27.06.06*