

РЕСПУБЛИКА БЕЛАРУСЬ
ЕДИНЫЙ ГОСУДАРСТВЕННЫЙ РЕГИСТР НЕДВИЖИМОГО
ИМУЩЕСТВА, ПРАВ НА НЕГО И СДЕЛОК С НИМ

Государственный комитет по имуществу Республики Беларусь
Республиканское унитарное предприятие "Минское областное
агентство по государственной регистрации и земельному кадастру"
Борисовский филиал

СВИДЕТЕЛЬСТВО (УДОСТОВЕРЕНИЕ) № 610/626-14244
О ГОСУДАРСТВЕННОЙ РЕГИСТРАЦИИ

По заявлению № 7678/18:626 от 17 мая 2018 года
в отношении земельного участка с кадастровым номером
620881706601000132, расположенного по адресу: Минская обл.,
Борисовский р-н, Гливинский с/с, д. Черневичи, площадь - 0.2035 га,
целевое назначение - Земельный участок для обслуживания здания
мельницы и здания карантинника

произведена государственная регистрация:

1. создания земельного участка на основании выделения вновь образованного земельного участка;
2. возникновения права собственности Республики Беларусь на земельный участок, правообладатель - Республика Беларусь;
3. возникновения прав, ограничений (обременений) прав на земельный участок (ограничения (обременения) прав на земельные участки, расположенные в водоохранных зонах рек и водоемов);
4. возникновения прав, ограничений (обременений) прав на земельный участок (право аренды), правообладатель - юридическое лицо, резидент Республики Беларусь Открытое акционерное общество "Борисовский завод агрегатов".

Приложения:

1. земельно-кадастровый план земельного участка

Примечания: Земельный участок имеет ограничения (обременения) прав в использовании земель. Виды ограничений (обременений) прав: земельные участки, расположенные в водоохранных зонах рек и водоемов, код - 2,4, площадь - 0.2035 га.

Свидетельство составлено 17 мая 2018 года

Регистратор

Домбровский Павел Викторович 626



(подпись)

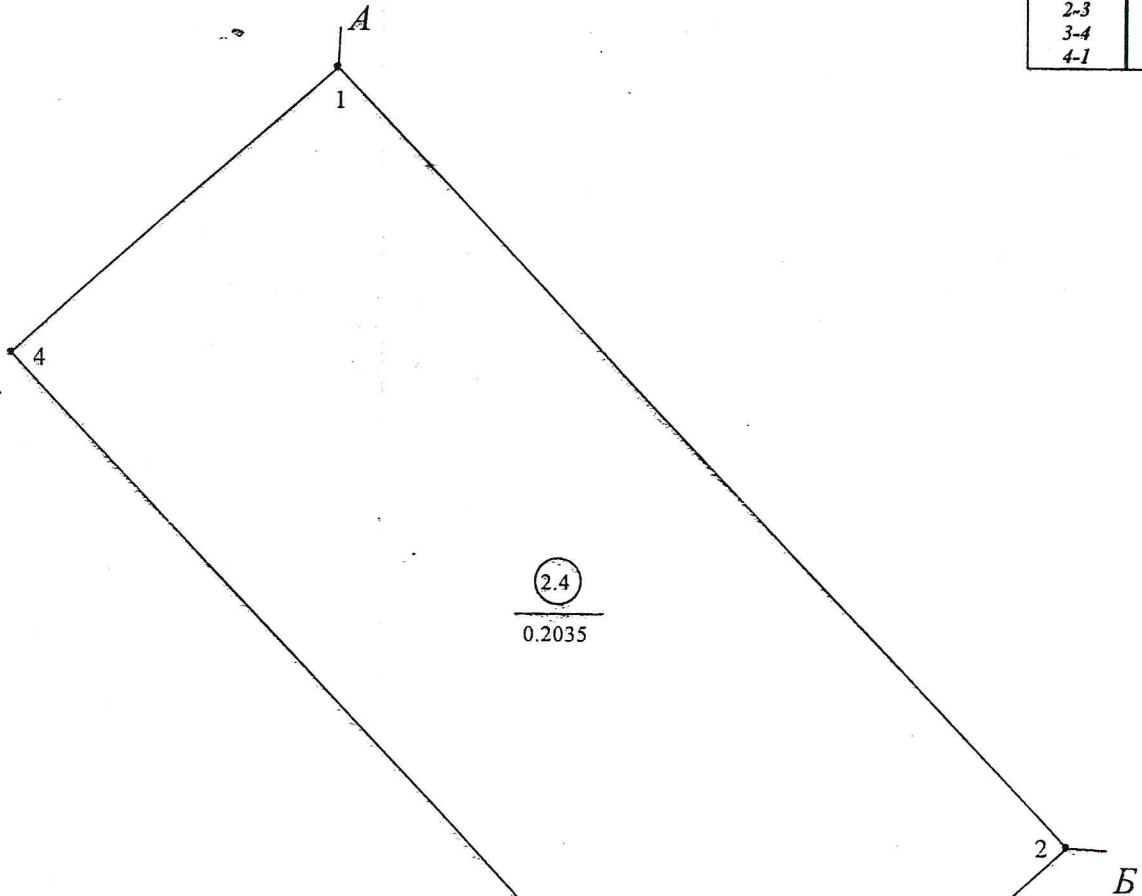
из 1



ЗЕМЕЛЬНО-КАДАСТРОВЫЙ ПЛАН ЗЕМЕЛЬНОГО УЧАСТКА

Кадастровый номер: **620881706601000132**
 Площадь участка: **0.2035 га**
 Адрес: **Минская обл., Борисовский р-н, Гливинский с/с, д. Черневичи**
 Целевое назначение: **Земельный участок для обслуживания здания мельницы и здания карантинника**
 Категория земель: **Земли промышленности, транспорта, связи, энергетики, обороны и иного назначения**
 Масштаб плана: **1:500**

Номера точек	Меры линий, м
1-2	70.56
2-3	28.85
3-4	70.56
4-1	28.85



УСЛОВНЫЕ ОБОЗНАЧЕНИЯ

- 2.4 3 код охранной зоны и ее площадь
 0.2035
 - граница охранной зоны
 - граница земельного участка
 • - точка поворота границы земельного участка

ОПИСАНИЕ СМЕЖНЫХ ЗЕМЕЛЬ

От точки	До точки	Кадастровый блок и номер смежного земельного участка
А	Б	Зарегистрированные земельные участки отсутствуют
Б	А	

Сведения об организации, выдавшей документ

Борисовский филиал РУП «Минское областное агентство по государственной регистрации и земельному кадастру»

регистратор недвижимости

Дембровский П.В. 17.05.2018



КОПИЯ ВЕРНА

С. Г. Сестерова

РЭСПУБЛІКАНСКАЕ УНІТАРНАЕ
ПРАДПРІЕМСТВА
«МІНСКАЕ АБЛАСНОЕ АГЕНЦТВА
ПА ДЗЯРЖАУНАЙ
РЭГІСТРАЦЫІ
І ЗЯМЕЛЬНАМУ КАДАСТРУ»
БАРЫСАУСКІ ФІЛІЯЛ

вул. Аржанікідзе, 10, 222120, г. Барысаў
тэл. (0177) 76 00 03; т/факс (0177) 73 43 66

РЕСПУБЛИКАНСКОЕ УНИТАРНОЕ
ПРЕДПРИЯТИЕ
«МИНСКОЕ ОБЛАСТНОЕ АГЕНТСТВО
ПО ГОСУДАРСТВЕННОЙ
РЕГИСТРАЦИИ
И ЗЕМЕЛЬНОМУ КАДАСТРУ»
БОРИСОВСКИЙ ФИЛИАЛ

ул. Орджоникидзе, 10, 222120, г. Борисов
тел. (0177) 76 00 03; т/факс (0177) 73 43 66

Регистратор *Лабановская Антонина Игоревна*

Исходящий № 814 от "05" июля 2018 г.

Открытое акционерное общество "Борисовский завод агрегатов", Минская обл., Борисовский р-н, г. Борисов, ул. Нормандия-Неман, 1а

УВЕДОМЛЕНИЕ

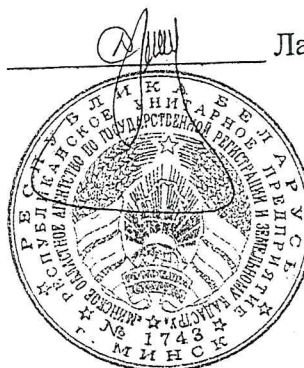
о внесении исправлений в документы единого государственного регистра недвижимого имущества, прав на него и сделок с ним

Выдано: Открытому акционерному обществу "Борисовский завод агрегатов", в том, что по заявлению от 04.07.2018 № 10752/18:1743 внесены исправления в документы единого государственного регистра недвижимого имущества, прав на него и сделок с ним следующего содержания: изменен адрес капитального строения с инвентарным номером 610/С-47524, с "Минская обл., Борисовский р-н, Черневичский с/с, д. Черневичи" на "Минская обл., Борисовский р-н, Гливинский с/с, д. Черневичи, ул. Советская, 10Б/1"

Регистратор

5 июля 2018 г.

Лабановская А.И.



Антоніна Ігорэўна
Лабановская

РЕСПУБЛИКА БЕЛАРУСЬ
ЕДИНЫЙ ГОСУДАРСТВЕННЫЙ РЕГИСТР НЕДВИЖИМОГО
ИМУЩЕСТВА, ПРАВ НА НЕГО И СДЕЛОК С НИМ

Государственный комитет по имуществу Республики Беларусь
Республиканское унитарное предприятие "Минское областное
агентство по государственной регистрации и земельному кадастру"
Борисовский филиал

СВИДЕТЕЛЬСТВО (УДОСТОВЕРЕНИЕ) № 610/446-5846
О ГОСУДАРСТВЕННОЙ РЕГИСТРАЦИИ

По заявлению № 15133/09:446 от 12 мая 2009 года

в отношении **капитального строения** с инвентарным номером
610/С-47524, расположенного по адресу: Минская обл., Борисовский
р-н, Черневичский с/с, д.Черневичи, площадь - 193.3 кв.м., назначение
- Здание специализированное животноводства, наименование - Здание
карантинника

произведена государственная регистрация:

1. создания эксплуатируемого капитального строения;
2. возникновения права собственности на капитальное строение, правообладатель - юридическое лицо, резидент Республики Беларусь Открытое акционерное общество "Борисовский завод агрегатов".

Приложения: нет

Примечания: нет

Свидетельство составлено 15 мая 2009 года

Регистратор *Шевченко Наталья Николаевна* 446

(Подпись)

М.П.

Лист 1 из 1



Глазьевский завод агрегатов 9/12/1. Сетякова

ГОСУДАРСТВЕННЫЙ КОМИТЕТ ПО ИМУЩЕСТВУ
РЕСПУБЛИКИ БЕЛАРУСЬ

*Здание
карагетинского
№ 70*

ТЕХНИЧЕСКИЙ ПАСПОРТ
на нежилое здание (сооружение)

составлен по состоянию на *13 октября 2008г*

РЕСПУБЛИКАНСКОЕ УНИТАРНОЕ ПРЕДПРИЯТИЕ "МИНСКОЕ ОБЛАСТНОЕ
АГЕНТСТВО ПО ГОСУДАРСТВЕННОЙ РЕГИСТРАЦИИ И ЗЕМЕЛЬНОМУ
КАДАСТРУ"

БОРИСОВСКИЙ ФИЛИАЛ

БЮРО

Инвентарный номер

610/с - 44584

Здание специализированное животноводства
(назначение здания (сооружения))

2 21 02

Населенный пункт *д. Черневичи*

Улица

Номер дома

адресатор без док. - 56

№ корпуса



КОПИЯ ВЕРНА

В. М. Селезнева

Отметки о произведенных обследованиях:

" " 200 г. "Изменений нет" _____ (подпись) (Фамилия, Инициалы)

Уполномоченное должностное лицо _____ (подпись) (Фамилия, Инициалы)

" " 200 г. "Изменений нет" _____ (подпись) (Фамилия, Инициалы)

Уполномоченное должностное лицо _____ (подпись) (Фамилия, Инициалы)

М.П.

Подпись исполнителя *Труфан*

1. Область **Минская**
2. Район **Борисовский**
3. Сельсовет _____
4. Населенный пункт **д. Черневичи**
5. Район в городе _____
6. Улица _____
7. Геокод _____
8. Номер квартала _____
9. Номер картограммы _____
10. Литер **И1/0**

1. Общие сведения о нежилом здании (сооружении)

Таблица 1

1. Серия, тип проекта		9. Общая площадь жилых помещений (квартир), м ²	
2. Количество этажей, шт.	1	10. Жилая площадь, м ²	
3. Количество подземных этажей, шт.		11. Количество квартир, шт.	
4. Площадь застройки, м ²	207	12. Число жилых комнат, шт.	
5. Объем здания, м ³	584	13. Материал стен	бревенчат
6. Общая площадь здания, м ²	193.3	14. Год постройки	1968
7. Нормируемая площадь здания, м ²	193.3	15. Физический износ, %	54
8. Количество нежилых изолированных помещений, шт.			

2. Сведения о земельном участке

Таблица 2

Кадастровый номер земельного участка	Площадь земельного участка	Наименование документа, удостоверяющего право на земельный участок	Номер документа, удостоверяющего право на земельный участок
1	2	3	4

продолжение таблицы

Застроенная площадь земельного участка

всего	под основным строением	под прочими строениями и сооружениями
5	6	7
207	207	

3. Распределение нежилых помещений и их площади.

таблица 3

Площадь / Назначение	Административные помещения	Зд-е карантин.	Помещения здравоохранения	Складские помещения	Спортивные помещения	Образовательные, воспитательные, научные помещения	Коммунально-бытовые помещения	Культурно-просветительские помещения
1	2	3	4	5	6	7	8	9
Нормируемая площадь, м2		193.3						
Вспомогательная площадь, м2								
Общая площадь здания, м2		193.3						

продолжение таблицы 3

Помещения транспортного назначения (гаражи)	Во вспомогательных помещениях		Итого
10	12	13 14	15 16 17 18 19
			193.3
			193.3

4. Гостиницы, профилактории, санатории, дома отдыха, больницы, школы, детские сады и т.д.

таблица 4

Классов, залов, аудиторий	В том числе				Количество мест			
	Комнат для отдыха и игр	номеров	одноместные	двухместные		трехместные	четырёхместные и более	
2	3	4	5	6	7	8	9	10



Подпись исполнителя

[Handwritten signature]

Примечание. Наименование граф 11-19 таблицы 3 и наименование графы 5 таблицы 4 заполняется при составлении технического паспорта

7. Техническое описание конструктивных элементов и инженерного оборудования


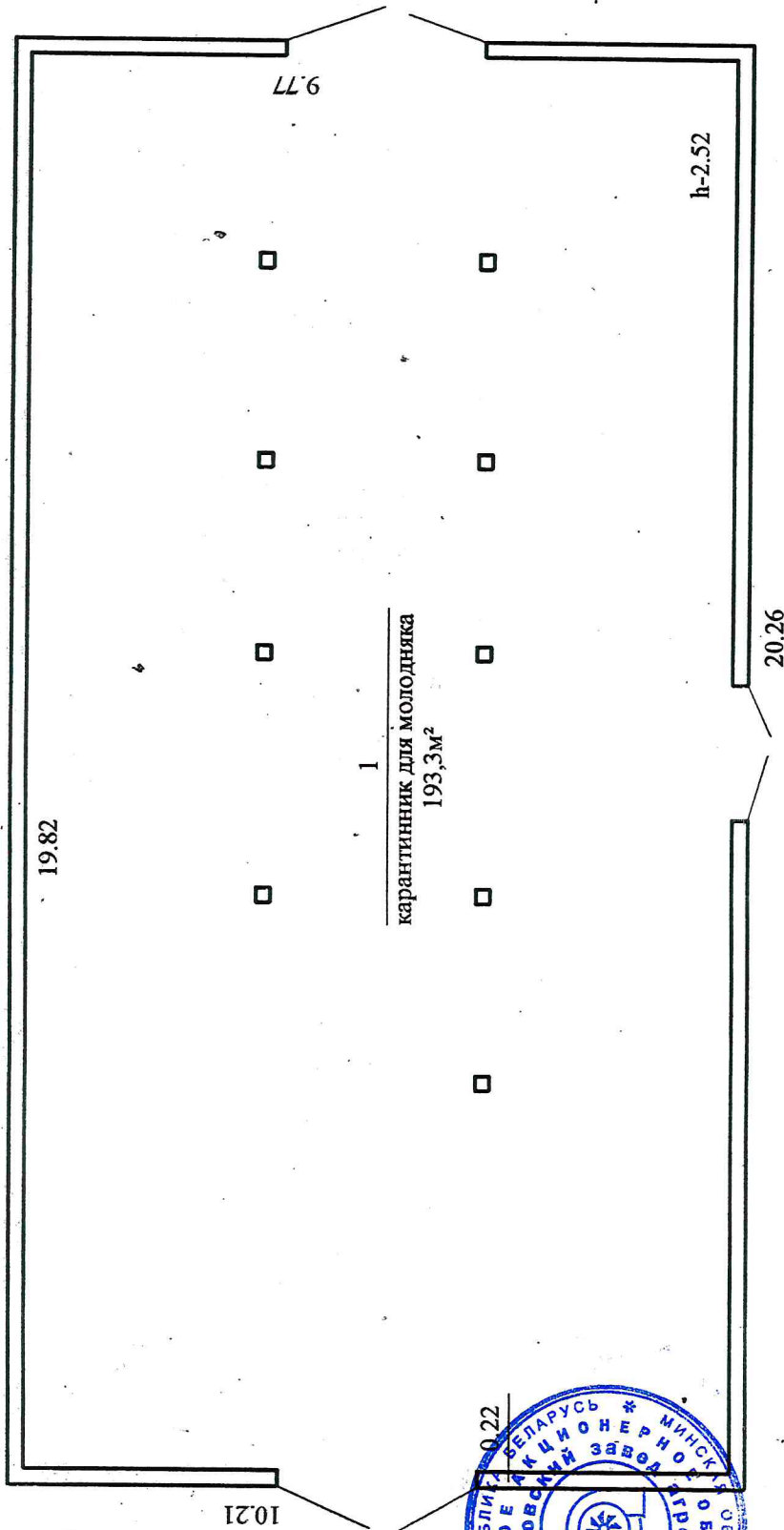
таблица 7

№ п/п	Наименование конструктивных элементов и инженерного	Описание конструктивных элементов и инженерного оборудования (материал, конструкция, отделка и прочее)	
1	2	3	
1	Фундамент	<i>деревянные стулья</i>	
2	А. Наружные, внутренние капитальные стены	<i>бревенчатые</i>	
	Б. Перегородки		
3	Перекрытия	чердачные	<i>деревянное</i>
		междуэтажные	
		подвальные	
4	Крыша	<i>шиферная, стропила и обрешетка деревянные</i>	
5	Полы	<i>дощатые</i>	
6	Проемы	оконные	
		дверные	<i>простые</i>
7	Отделочные работы	наружная отделка:	
		а) цоколя	
		б) стен	
		внутренняя отделка	<i>побелены</i>
8	Инженерное оборудование	отопление	
		электроснабжение	<i>открытая проводка</i>
		водопровод	
		канализация	
		горячее водоснабжение	
		ванны (души)	
		газоснабжение	
		напольные электроплиты	
		вентиляция	<i>естественная</i>
		радио	
		телевидение	
		телефон	
мксоропровод			
лифты			
9	Прочие работы		



ГЛАВНЫЙ ИНЖЕНЕР КОЛЛЕКТИВНОЙ КОМПАНИИ ВЕРНА
 Подпись: *А. С. Селиванова*

Подпись исполнителя *Т. К.*



Т. М. Серенкова
 Подпись

РУП "Минское областное агентство по государственной регистрации и земельному кадастру" бюро

Борисовский филиал

Населенный пункт **г. Борисов** № _____

ул. _____ № _____

к.ма	квартал	участок	литер
			21/19
план	этаж	лист №	М 1 : 1000
Составил	17.10.08	СР	Суринский
Вывертил	17.10.08	СР	Суринский
Проверил	17.10.08	СР	Донская